



# VARIANTE STRUTTURALE n°2 AL PRGC

AI SENSI DELL'ARTICOLO 17, COMMA 4 DELLA L.R. 56/77

PROGETTO DEFINITIVO

APPROVATO CON D.C.C. N° \_\_\_\_\_ DEL \_\_\_\_\_

ESTENSORE DEL PRGC: ING. PIERO LUIGI BAFFA

## CARTA DEI VINCOLI

TAVOLA 10

SCALA 1 : 5.000

IL SINDACO  
Carlo VERONANO

IL SEGRETARIO  
Barbara VITTORE CARO

IL RESPONSABILE  
DEL PROCEDIMENTO  
Giuseppe COPPOLA

### GRUPPO DI LAVORO

URBANISTICA E AMBIENTE  
Arch. Anna Maria DONETTI  
Geom. Luca FRASCA  
Arch. Gian Carlo FAGLIA  
Geom. Maria Luisa FAGLIA  
Geom. Gentiluglio PASLERIO  
Arch. Pian. Saverio MACCHETTO  
Arch. Andrea MORINO

### GEOLOGIA

Geol. Daniele CHIUMINATTO

### ACUSTICA

Dott. Enrico NATALINI












STUDIO ASSOCIATO  
ARCHITETTI PAGLIA  
Via Per Casaglio, 3 - 10131 TORINO  
Tel. 011 5131129  
www.architettipaglia.it

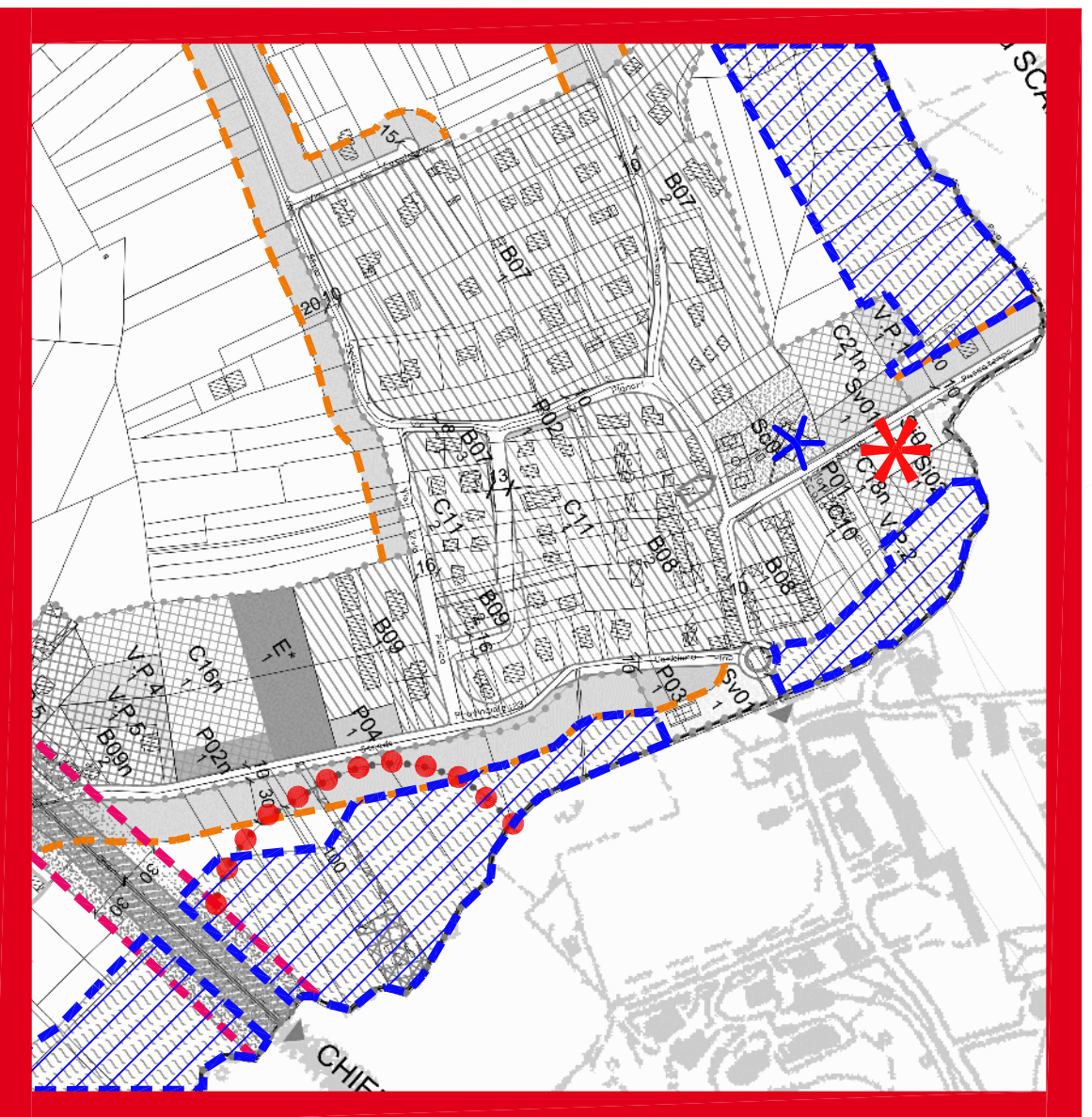


DIMENSIONI  
Via Vella 13, Sesto San Giovanni, Torino  
Tel. +39 011 0241954  
www.dimensioni.it

ESTENSORI DELLA VARIANTE  
Arch. Gian Carlo FAGLIA

Arch. Andrea MORINO

-  FASCIA DI RISPETTO DEPURATORE
-  FASCIA DI RISPETTO CIMITERO
-  FASCIA DI RISPETTO POZZI DI PRESA ACQUEDOTTO
-  FASCIA DI RISPETTO DALLA DISCARICA
-  FASCIA DI RISPETTO DALLE STRADE
-  FASCIA DI RISPETTO DALLA FERROVIA
-  PREVISIONE INFRASTRUTTURALE COME DA PTC2\_TAVOLA 4.3
-  FASCIA DI PROTEZIONE IDROGRAFICA
-  BENI ARCHITETTONICI VINCOLATI CON DECRETO MINISTERIALE (PARTE II D.LGS 42/04)
-  BENI ARCHITETTONICI VINCOLATI (ART. 12 COMMA 1 D.LGS 42/04)
-  AREA A RISCHIO ARCHEOLOGICO



FRAZIONE MADONNA DELLA SCALA

